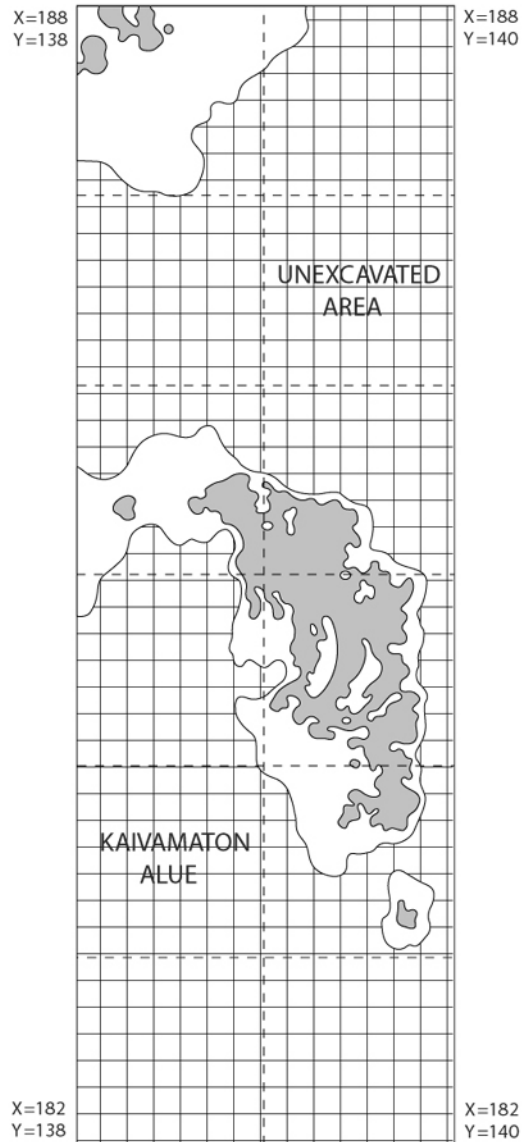
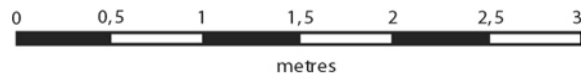












| | |
|---------------------------------------|---|
| KIERIKKIKESKUS | Kierikki Stone Age Centre |
| Yli-li [28] Kierikinkangas | YKK-09 |
| Kaivauskausi 2009 | Excavation period 2009 |
| Kaivauksen johtaja: Sami Viljanmaa | Leader of the excavation: Sami Viljanmaa |



| | |
|--------------------------|--------------------------------|
| Tasokartta | Soil map |
| Taso 60,40 m mpy | Height 60,40 m above sea level |
| Mittakaava 1 : 40 | Scale 1 : 40 |
| Piirtäjä: Sami Viljanmaa | Drawing: Sami Viljanmaa |



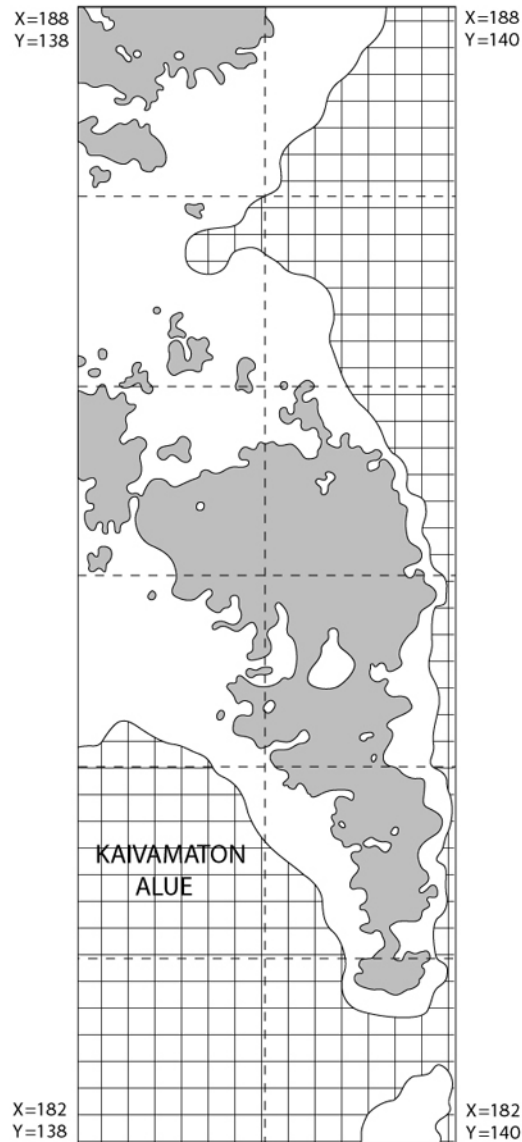
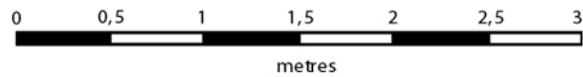
Symbolien selitykset / The key of the symbols

| | |
|--|--|
|  Kaivamaton alue Unexcavated area |  Punertava, mahdollisesti palanut maa Reddish, possibly burned soil |
|  Huuhtoutumiskerros Leached layer |  Nokinen tai hiilensekainen maa Dark soil with many pieces of charcoal |
|  Rikastumiskerros Enriched layer |  Punamulta, voimakas Red ochra, strong |
|  Heikosti likainen maa, ei ympäristöään tiiviimpää Little dirty soil, not more compact than the surrounding area |  Punamulta, heikko Red ochra, light |
|  Tiivis likainen maa, usein savensekainen Compact dirty soil, often some clay in the sand |  Kivi Stone |











| | |
|---------------------------------------|---|
| KIERIKKIKESKUS | Kierikki Stone Age Centre |
| Yli-II [28] Kierikinkangas | YKK-09 |
| Kaivauskausi 2009 | Excavation period 2009 |
| Kaivauksen johtaja: Sami Viljanmaa | Leader of the excavation: Sami Viljanmaa |



| | |
|--------------------------|--------------------------------|
| Tasokartta | Soil map |
| Taso 60,35 m mpy | Height 60,35 m above sea level |
| Mittakaava 1 : 40 | Scale 1 : 40 |
| Piirtäjä: Sami Viljanmaa | Drawing: Sami Viljanmaa |



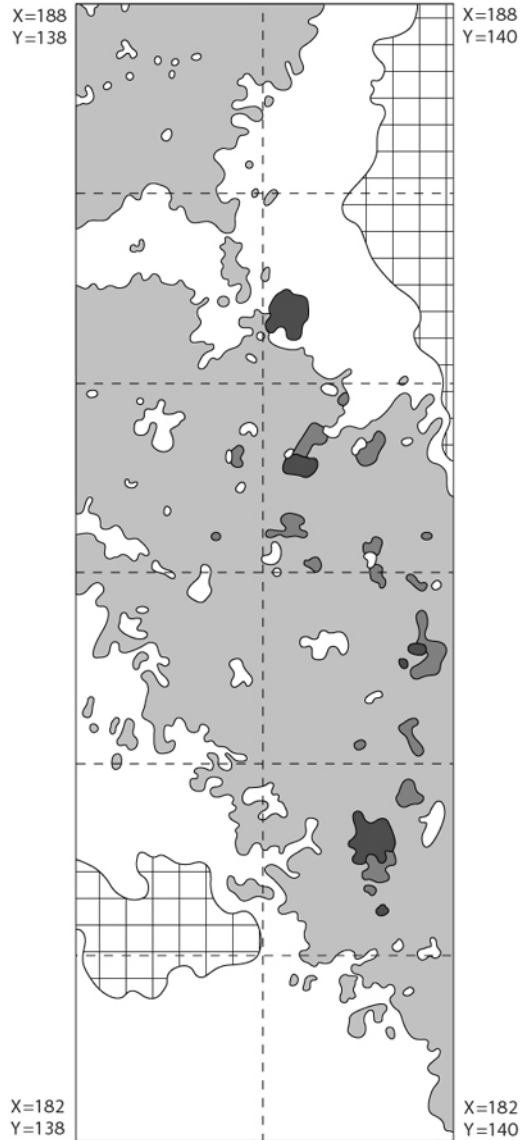
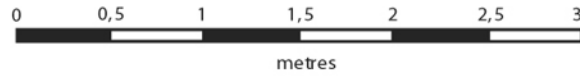
Symbolien selitykset / The key of the symbols

| | |
|--|--|
|  Kaivamaton alue Unexcavated area |  Punertava, mahdollisesti palanut maa Reddish, possibly burned soil |
|  Huuhtoutumiskerros Leached layer |  Nokinen tai hiilensekainen maa Dark soil with many pieces of charcoal |
|  Rikastumiskerros Enriched layer |  Punamulta, voimakas Red ochra, strong |
|  Heikosti likainen maa, ei ympäristöään tiiviimpää Little dirty soil, not more compact than the surrounding area |  Punamulta, heikko Red ochra, light |
|  Tiivis likainen maa, usein savensekainen Compact dirty soil, often some clay in the sand |  Kivi Stone |











| | |
|---------------------------------------|---|
| KIERIKKIKESKUS | Kierikki Stone Age Centre |
| Yli-li [28] Kierikinkangas | YKK-09 |
| Kaivauskausi 2009 | Excavation period 2009 |
| Kaivauksen johtaja: Sami Viljanmaa | Leader of the excavation: Sami Viljanmaa |



| | |
|--------------------------|--------------------------------|
| Tasokartta | Soil map |
| Taso 60,30 m mpy | Height 60,30 m above sea level |
| Mittakaava 1 : 40 | Scale 1 : 40 |
| Piirtäjä: Sami Viljanmaa | Drawing: Sami Viljanmaa |



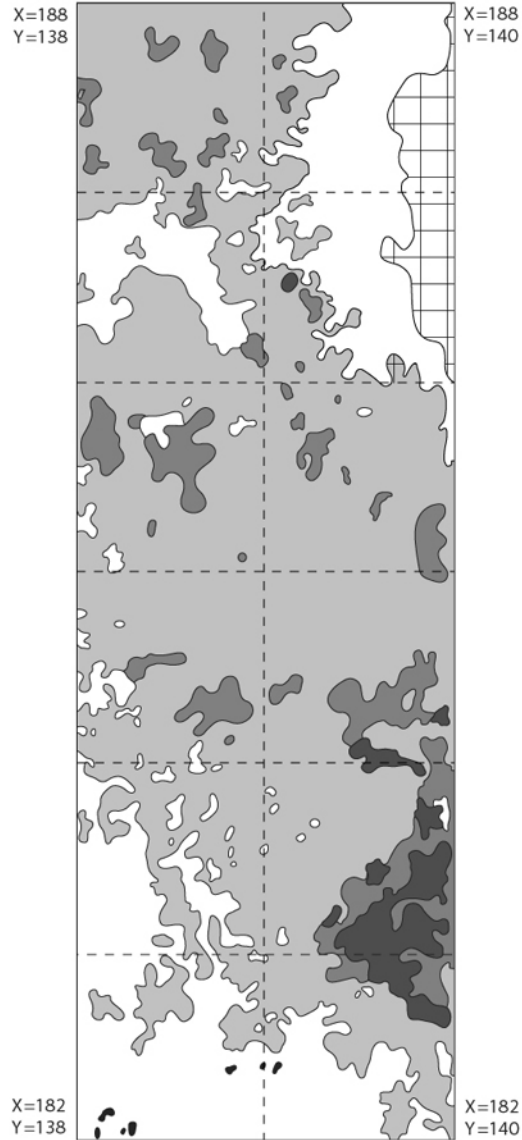
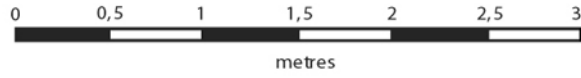
Symbolien selitykset / The key of the symbols

| | |
|--|--|
|  Kaivamaton alue Unexcavated area |  Punertava, mahdollisesti palanut maa Reddish, possibly burned soil |
|  Huuhtoutumiskerros Leached layer |  Nokinen tai hiilensekainen maa Dark soil with many pieces of charcoal |
|  Rikastumiskerros Enriched layer |  Punamulta, voimakas Red ochra, strong |
|  Heikosti likainen maa, ei ympäristöään tiiviimpää Little dirty soil, not more compact than the surrounding area |  Punamulta, heikko Red ochra, light |
|  Tiivis likainen maa, usein savensekainen Compact dirty soil, often some clay in the sand |  Kivi Stone |











| | |
|---------------------------------------|---|
| KIERIKKIKESKUS | Kierikki Stone Age Centre |
| Yli-li [28] Kierikinkangas | YKK-09 |
| Kaivauskausi 2009 | Excavation period 2009 |
| Kaivauksen johtaja: Sami Viljanmaa | Leader of the excavation: Sami Viljanmaa |



| | |
|--------------------------|--------------------------------|
| Tasokartta | Soil map |
| Taso 60,25 m mpy | Height 60,25 m above sea level |
| Mittakaava 1 : 40 | Scale 1 : 40 |
| Piirtäjä: Sami Viljanmaa | Drawing: Sami Viljanmaa |




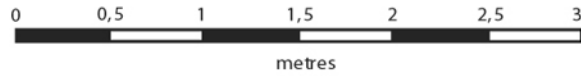
Symbolien selitykset / The key of the symbols

- | | |
|--|--|
|  Kaivamaton alue Unexcavated area |  Punertava, mahdollisesti palanut maa Reddish, possibly burned soil |
|  Huuhtoutumiskerros Leached layer |  Nokinen tai hiilensekainen maa Dark soil with many pieces of charcoal |
|  Rikastumiskerros Enriched layer |  Punamulta, voimakas Red ochra, strong |
|  Heikosti likainen maa, ei ympäristöään tiiviimpää Little dirty soil, not more compact than the surrounding area |  Punamulta, heikko Red ochra, light |
|  Tiivis likainen maa, usein savensekainen Compact dirty soil, often some clay in the sand |  Kivi Stone |











| | |
|---------------------------------------|---|
| KIERIKKIKESKUS | Kierikki Stone Age Centre |
| Yli-li [28] Kierikinkangas | YKK-09 |
| Kaivauskausi 2009 | Excavation period 2009 |
| Kaivauksen johtaja: Sami Viljanmaa | Leader of the excavation: Sami Viljanmaa |



| | |
|--------------------------|--------------------------------|
| Tasokartta | Soil map |
| Taso 60,20 m mpy | Height 60,20 m above sea level |
| Mittakaava 1 : 40 | Scale 1 : 40 |
| Piirtäjä: Sami Viljanmaa | Drawing: Sami Viljanmaa |



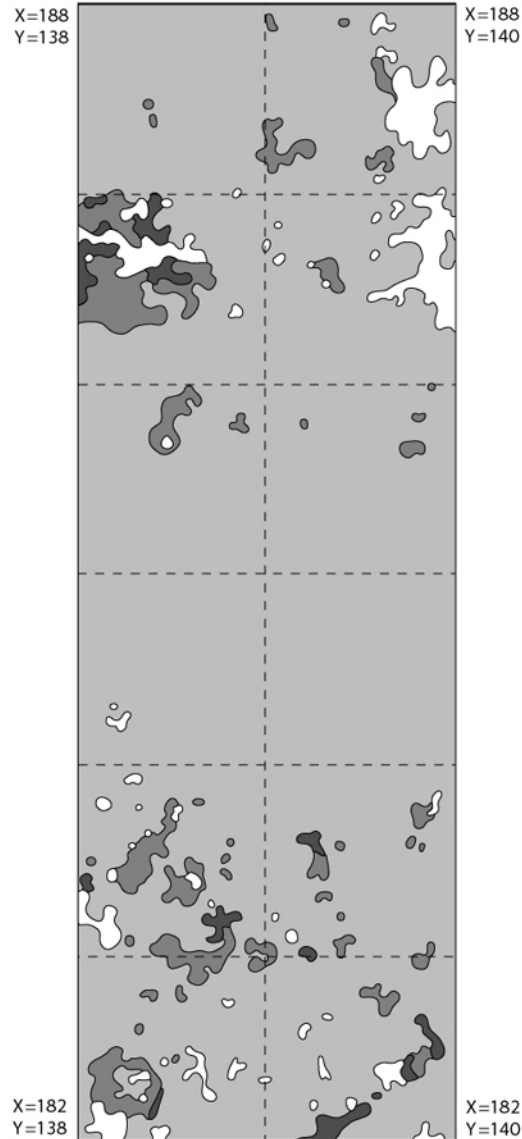
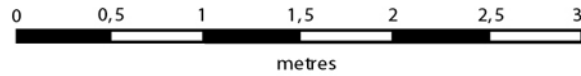
Symbolien selitykset / The key of the symbols

- | | |
|--|--|
|  Kaivamaton alue Unexcavated area |  Punertava, mahdollisesti palanut maa Reddish, possibly burned soil |
|  Huuhtoutumiskerros Leached layer |  Nokinen tai hiilensekainen maa Dark soil with many pieces of charcoal |
|  Rikastumiskerros Enriched layer |  Punamulta, voimakas Red ochra, strong |
|  Heikosti likainen maa, ei ympäristöään tiiviimpää Little dirty soil, not more compact than the surrounding area |  Punamulta, heikko Red ochra, light |
|  Tiivis likainen maa, usein savensekainen Compact dirty soil, often some clay in the sand |  Kivi Stone |











| | |
|---------------------------------------|---|
| KIERIKKIKESKUS | Kierikki Stone Age Centre |
| Yli-li [28] Kierikinkangas | YKK-09 |
| Kaivauskausi 2009 | Excavation period 2009 |
| Kaivauksen johtaja: Sami Viljanmaa | Leader of the excavation: Sami Viljanmaa |



| | |
|--------------------------|--------------------------------|
| Tasokartta | Soil map |
| Taso 60,15 m mpy | Height 60,15 m above sea level |
| Mittakaava 1 : 40 | Scale 1 : 40 |
| Piirtäjä: Sami Viljanmaa | Drawing: Sami Viljanmaa |



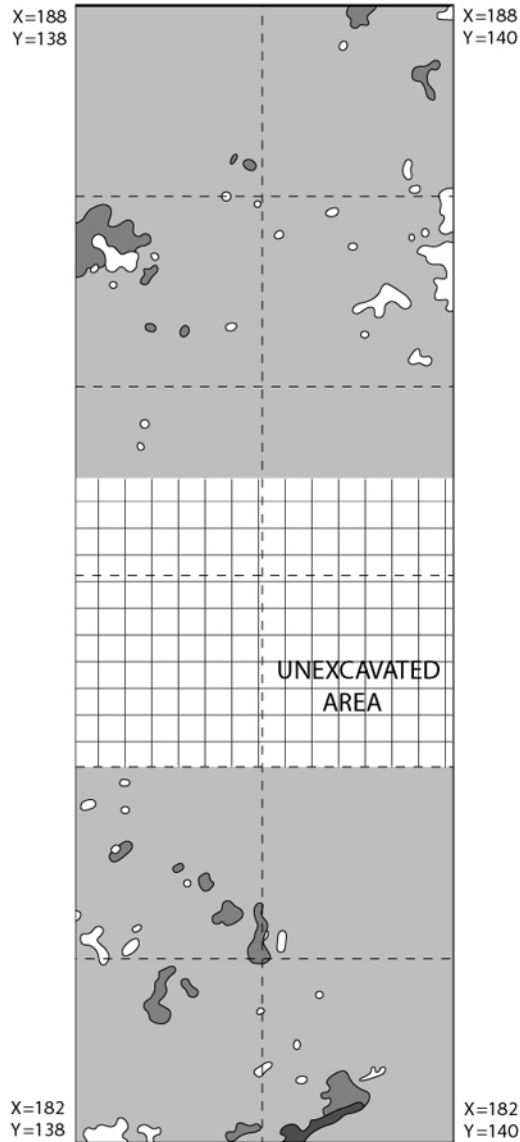
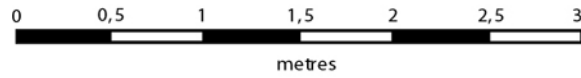
Symbolien selitykset / The key of the symbols

| | | | |
|---|--|---|--|
|  | Kaivamaton alue Unexcavated area |  | Punertava, mahdollisesti palanut maa Reddish, possibly burned soil |
|  | Huuhoutumiskerros Leached layer |  | Nokinen tai hiilensekainen maa Dark soil with many pieces of charcoal |
|  | Rikastumiskerros Enriched layer |  | Punamulta, voimakas Red ochra, strong |
|  | Heikosti likainen maa, ei ympäristöään tiiviimpää Little dirty soil, not more compact than the surrounding area |  | Punamulta, heikko Red ochra, light |
|  | Tiivis likainen maa, usein savensekainen Compact dirty soil, often some clay in the sand |  | Kivi Stone |











| | |
|---------------------------------------|---|
| KIERIKKIKESKUS | Kierikki Stone Age Centre |
| Yli-li [28] Kierikinkangas | YKK-09 |
| Kaivauskausi 2009 | Excavation period 2009 |
| Kaivauksen johtaja: Sami Viljanmaa | Leader of the excavation: Sami Viljanmaa |



| | |
|--------------------------|--------------------------------|
| Tasokartta | Soil map |
| Taso 60,10 m mpy | Height 60,10 m above sea level |
| Mittakaava 1 : 40 | Scale 1 : 40 |
| Piirtäjä: Sami Viljanmaa | Drawing: Sami Viljanmaa |



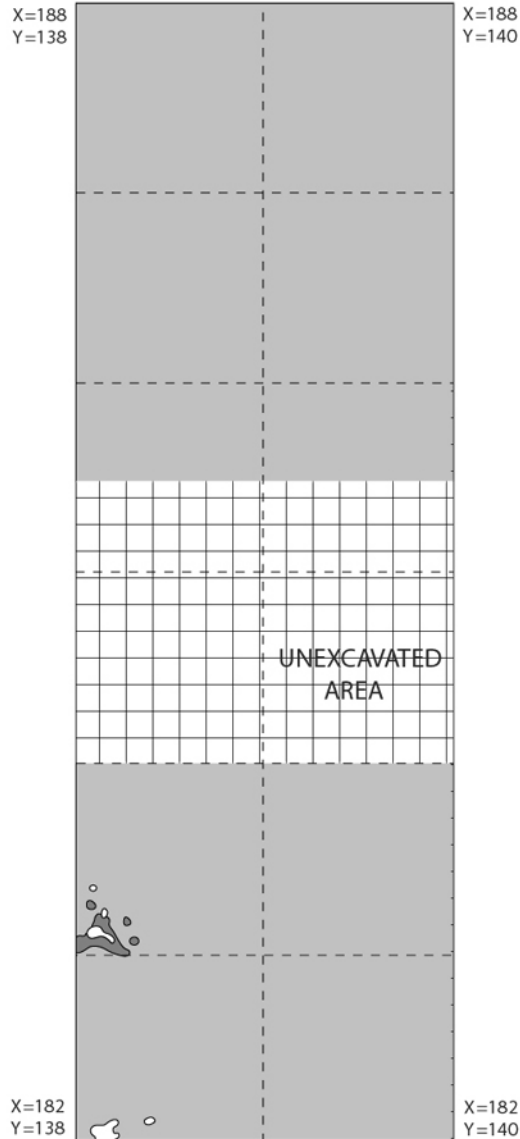
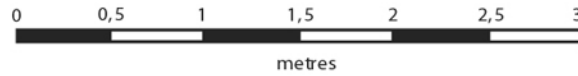
Symbolien selitykset / The key of the symbols

- | | |
|--|--|
|  Kaivamaton alue Unexcavated area |  Punertava, mahdollisesti palanut maa Reddish, possibly burned soil |
|  Huuhtoutumiskerros Leached layer |  Nokinen tai hiilensekainen maa Dark soil with many pieces of charcoal |
|  Rikastumiskerros Enriched layer |  Punamulta, voimakas Red ochra, strong |
|  Heikosti likainen maa, ei ympäristöään tiiviimpää Little dirty soil, not more compact than the surrounding area |  Punamulta, heikko Red ochra, light |
|  Tiivis likainen maa, usein savensekainen Compact dirty soil, often some clay in the sand |  Kivi Stone |











| | |
|---------------------------------------|---|
| KIERIKKIKESKUS | Kierikki Stone Age Centre |
| Yli-li [28] Kierikinkangas | YKK-09 |
| Kaivauskausi 2009 | Excavation period 2009 |
| Kaivauksen johtaja: Sami Viljanmaa | Leader of the excavation: Sami Viljanmaa |



| | |
|--------------------------|--------------------------------|
| Tasokartta | Soil map |
| Taso 60,05 m mpy | Height 60,05 m above sea level |
| Mittakaava 1 : 40 | Scale 1 : 40 |
| Piirtäjä: Sami Viljanmaa | Drawing: Sami Viljanmaa |



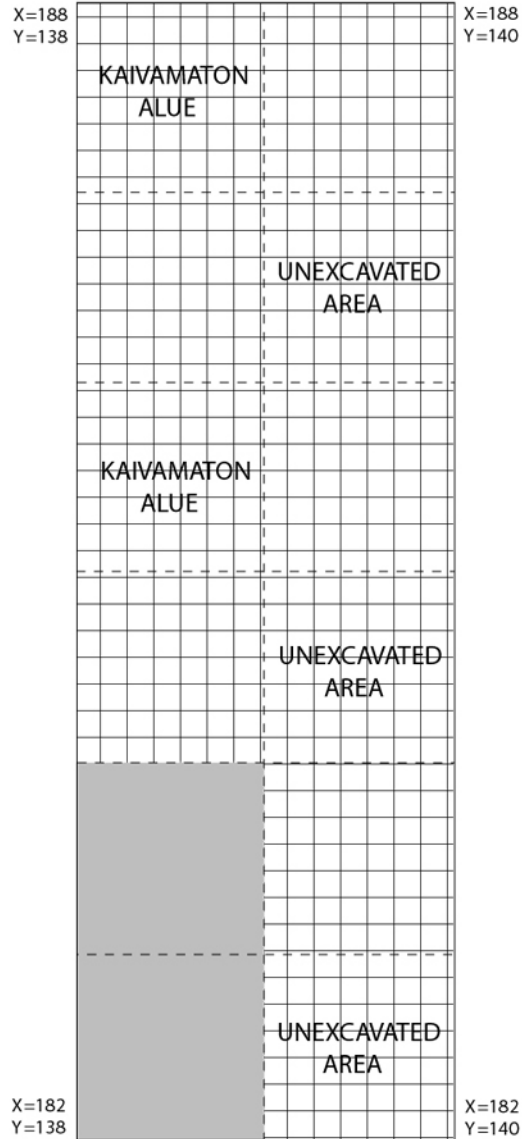
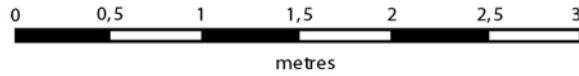
Symbolien selitykset / The key of the symbols

| | | | |
|---|--|---|--|
|  | Kaivamaton alue Unexcavated area |  | Punertava, mahdollisesti palanut maa Reddish, possibly burned soil |
|  | Huuhoutumiskerros Leached layer |  | Nokinen tai hiilensekainen maa Dark soil with many pieces of charcoal |
|  | Rikastumiskerros Enriched layer |  | Punamulta, voimakas Red ochra, strong |
|  | Heikosti likainen maa, ei ympäristöään tiiviimpää Little dirty soil, not more compact than the surrounding area |  | Punamulta, heikko Red ochra, light |
|  | Tiivis likainen maa, usein savensekainen Compact dirty soil, often some clay in the sand |  | Kivi Stone |











| | |
|---------------------------------------|---|
| KIERIKKIKESKUS | Kierikki Stone Age Centre |
| Yli-II [28] Kierikinkangas | YKK-09 |
| Kaivauskausi 2009 | Excavation period 2009 |
| Kaivauksen johtaja: Sami Viljanmaa | Leader of the excavation: Sami Viljanmaa |



| | |
|--------------------------|--------------------------------|
| Tasokartta | Soil map |
| Taso 60,00 m mpy | Height 60,00 m above sea level |
| Mittakaava 1 : 40 | Scale 1 : 40 |
| Piirtäjä: Sami Viljanmaa | Drawing: Sami Viljanmaa |



Symbolien selitykset / The key of the symbols

| | |
|--|--|
|  Kaivamaton alue Unexcavated area |  Punertava, mahdollisesti palanut maa Reddish, possibly burned soil |
|  Huuhtoutumiskerros Leached layer |  Nokinen tai hiilensekainen maa Dark soil with many pieces of charcoal |
|  Rikastumiskerros Enriched layer |  Punamulta, voimakas Red ochra, strong |
|  Heikosti likainen maa, ei ympäristöään tiiviimpää Little dirty soil, not more compact than the surrounding area |  Punamulta, heikko Red ochra, light |
|  Tiivis likainen maa, usein savensekainen Compact dirty soil, often some clay in the sand |  Kivi Stone |