

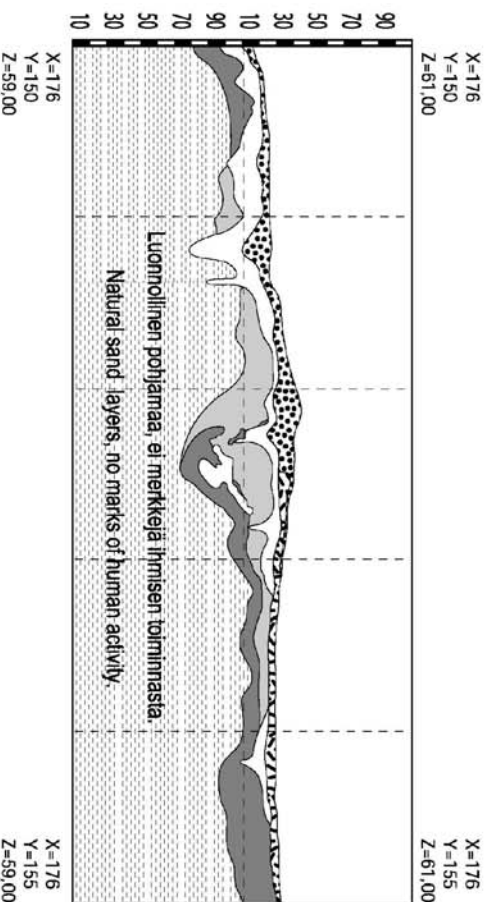


KIERIKKIKESKUS	Kierikki Stone Age Centre
VII-II [28] Kierikkangas	YKK-08
Kaivauskausi 2008	Excavation period 2008
Kaivauksen johtaja: Sami Viljannmaa	Leader of the excavation: Sami Viljannmaa

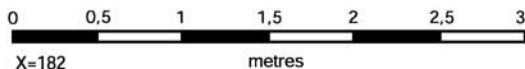
Profilikarttoja	Section drawings
X=182-188;Y=140, X=176;Y=150-155, X=176-180;Y=155	
Mittakaava 1 : 40	Scale 1 : 40
Piirräjät / Drawing: Laura Green, Panu Hyppönen, Hanna-Kaisa Korpi, Philippa Tickner & Sami Viljannmaa	



Symbolien selitykset / The key of the symbols

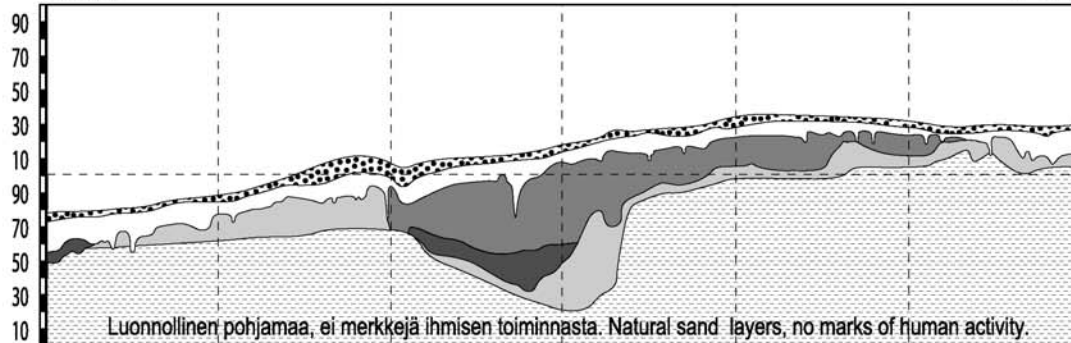
KIERIKKIKESKUS	Kierikki Stone Age Centre
Yli-li [28] Kierikinkangas	YKK-08
Kaivauskausi 2008	Excavation period 2008
Kaivauksen johtaja: Sami Viljanmaa	Leader of the excavation: Sami Viljanmaa

Profiilikarttoja	Section drawings
X=184-188/Y=159, X=182-188/Y=165, X=182/Y=159-165, X=188/Y=159-165	
Mittakaava 1 : 40	Scale 1 : 40
Piirtäjät / Drawing: Panu Hyppönen, Hanna-Kaisa Korpi, Thomas Mann, Inga Nieminen, Geraldine Sim & Sami Viljanmaa	



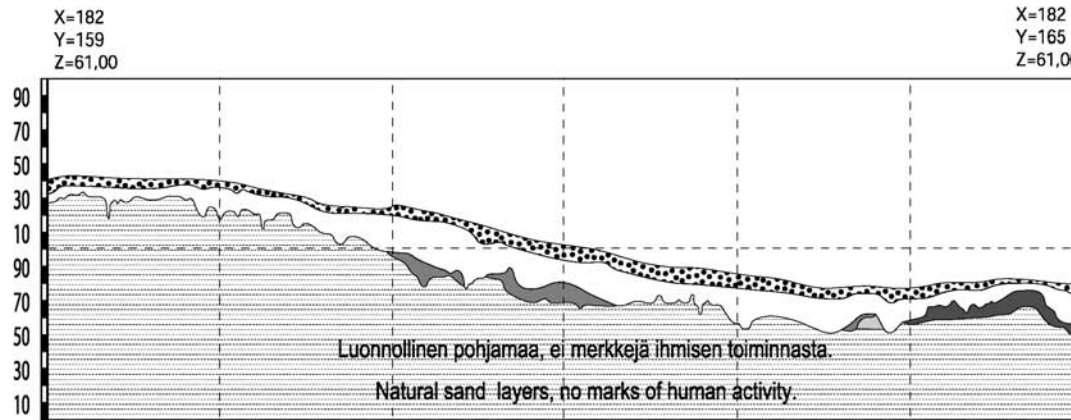
X=182
Y=165
Z=61,00

X=188
Y=165
Z=61,00



X=182
Y=165
Z=59,00

X=188
Y=165
Z=59,00

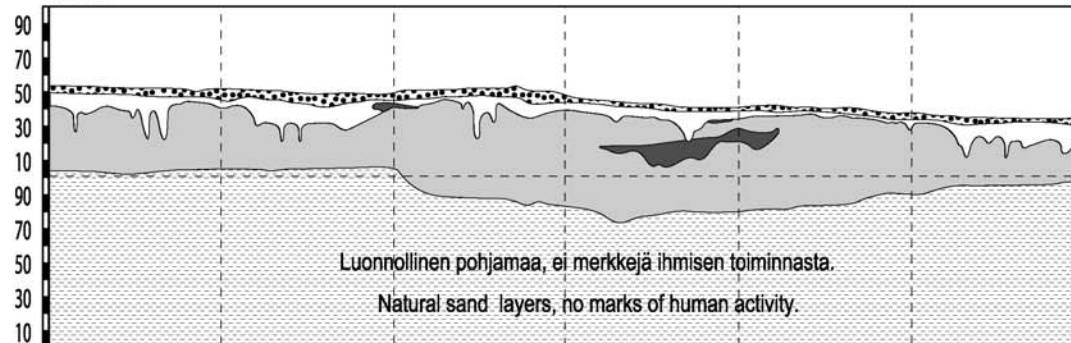


X=182
Y=159
Z=59,00

X=182
Y=165
Z=59,00

X=188
Y=159
Z=61,00

X=188
Y=165
Z=61,00

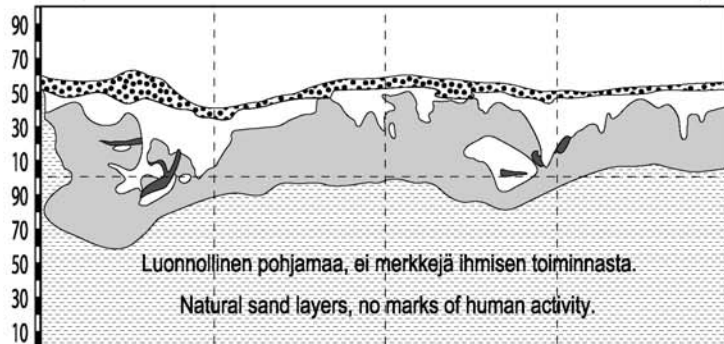


X=188
Y=159
Z=59,00

X=188
Y=165
Z=59,00

X=184
Y=159
Z=61,00

X=188
Y=159
Z=61,00



X=184
Y=159
Z=59,00

X=188
Y=159
Z=59,00

Symbolien selitykset / The key of the symbols	
	Puhamaa topsoil
	Modern hännä, täytemaala Modern anomaly, filling layer
	Huhtoluumiskeros Leached layer
	Rikastumiskeros / kulttuurikerros Enriched layer / cultural layer
	Heikosti liianen maa ei ympäröidään ihminenää Little dirty soil, not more compact than the surrounding area
	Tiivistetty liianen maa usein savenseläinen Compact dirty soil, often some clay in the sand
	Puhetava, mahdollisesti palanut maa Reddish, possibly burned soil
	Noihin tai hiltenseläinen maa Dark soil with many pieces of charcoal
	Kivi Stone
	Luonnollinen pohjamaa Natural sand layers