









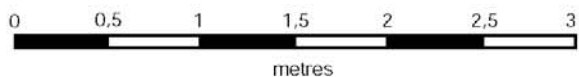
KIERIKKIKESKUS	Kierikki Stone Age Centre
Yli-li [28] Kierikkinkangas	YKK-07
Kaivauskausi 2007	Excavation period 2007
Kaivauksen johtajat: Sini Annala & Sami Viljanmaa	Leaders of the excavation: Sini Annala & Sami Viljanmaa

Tasokartta	Soil map
Taso 60,35 m mpy	Height 60,35 m above sea level
Mittakaava 1 : 40	Scale 1 : 40
Piirtäjä: Sami Viljanmaa	Drawing: Sami Viljanmaa



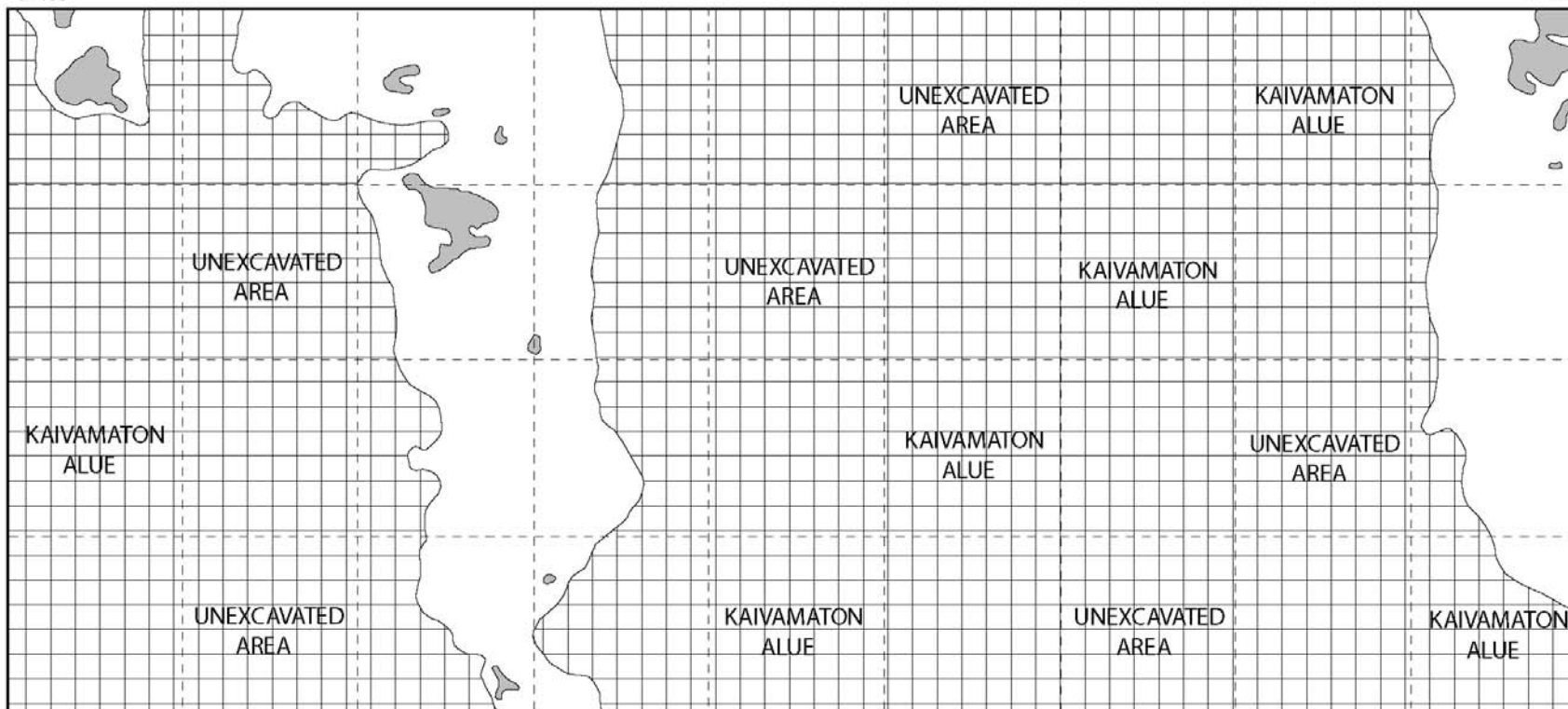
Symbolien selitykset / The key of the symbols

- | | |
|--|---|
|  Kaivamaton alue
Unexcavated area |  Tiivis likainen maa, usein savensekainen
Compact dirty soil, often some clay in the sand |
|  Huuhtoutumiskerros
Leached layer |  Punertava, mahdollisesti palanut maa
Reddish, possibly burned soil |
|  Rikastumiskerros
Enriched layer |  Nokinen tai hiilensekainen maa
Dark soil with many pieces of charcoal |
|  Heikosti likainen maa, ei ympäristöään tiiviimpää
Little dirty soil, not more compact than the surrounding area |  Kivi
Stone |



X=184
Y=150

X=184
Y=159



X=180
Y=150









X=180
Y=159

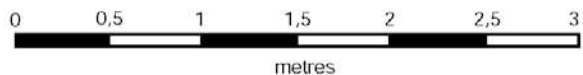
KIERIKKIKESKUS	Kierikki Stone Age Centre
Yli-Ii [28] Kierikinkangas	YKK-07
Kaivauskausi 2007	Excavation period 2007
Kaivauksen johtajat: Sini Annala & Sami Viljanmaa	Leaders of the excavation: Sini Annala & Sami Viljanmaa

Tasokartta	Soil map
Taso 60,30 m mpy	Height 60,30 m above sea level
Mittakaava 1 : 40	Scale 1 : 40
Piirtäjät: Heli Nousiainen, Sami Viljanmaa	Drawing: Heli Nousiainen, Sami Viljanmaa



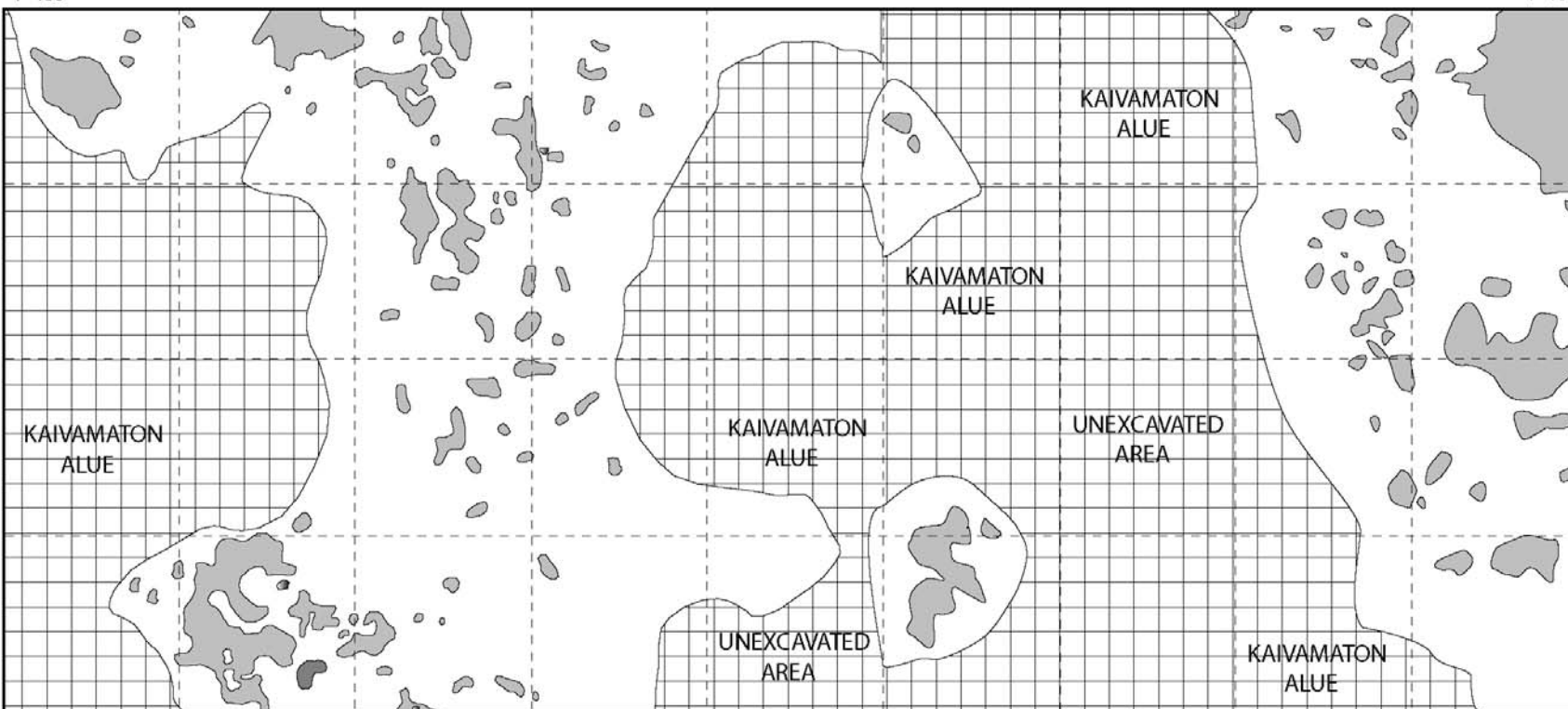
Symbolien selitykset / The key of the symbols

- | | |
|--|---|
|  Kaivamaton alue
Unexcavated area |  Tiivis likainen maa, usein savensekainen
Compact dirty soil, often some clay in the sand |
|  Huuhtoutumiskerros
Leached layer |  Punertava, mahdollisesti palanut maa
Reddish, possibly burned soil |
|  Rikastumiskerros
Enriched layer |  Nokinen tai hiillensekainen maa
Dark soil with many pieces of charcoal |
|  Heikosti likainen maa, ei ympäristöään tiiviimpää
Little dirty soil, not more compact than the surrounding area |  Kivi
Stone |



X=184
Y=150

X=184
Y=159



X=180
Y=150









X=180
Y=159

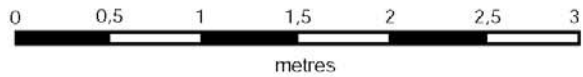
KIERIKKIKESKUS	Kierikki Stone Age Centre
Yli-li [28] Kierikinkangas	YKK-07
Kaivauskausi 2007	Excavation period 2007
Kaivauksen johtajat: Sini Annala & Sami Viljanmaa	Leaders of the excavation: Sini Annala & Sami Viljanmaa

Tasokartta	Soil map
Taso 60,25 m mpy	Height 60,25 m above sea level
Mittakaava 1 : 40	Scale 1 : 40
Piirtäjät: Heli Nousiainen, Sami Viljanmaa	Drawing: Heli Nousiainen, Sami Viljanmaa



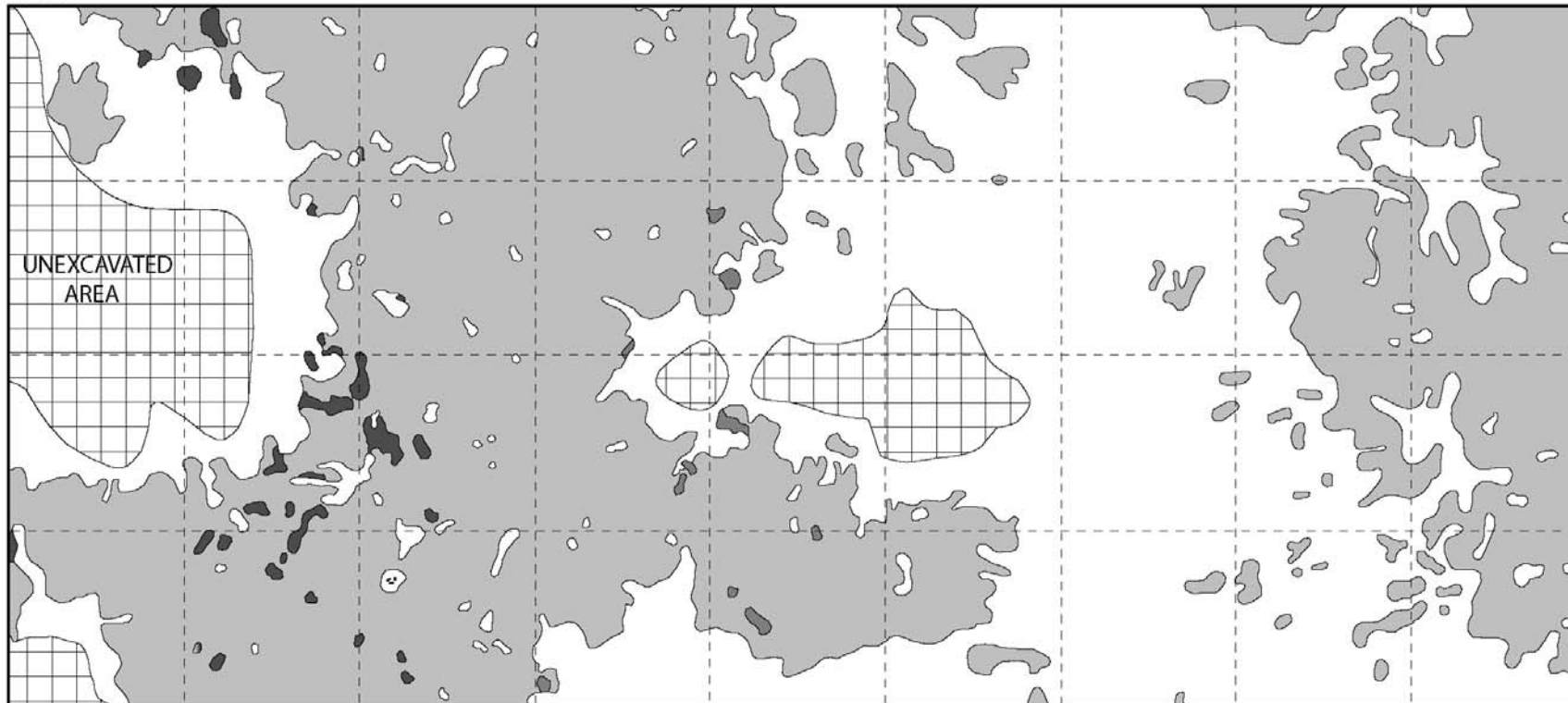
Symbolien selitykset / The key of the symbols

- | | |
|--|---|
|  Kaivamaton alue
Unexcavated area |  Tiivis likainen maa, usein savensekainen
Compact dirty soil, often some clay in the sand |
|  Huuhtoutumiskerros
Leached layer |  Punertava, mahdollisesti palanut maa
Reddish, possibly burned soil |
|  Rikastumiskerros
Enriched layer |  Nokinen tai hiilensekainen maa
Dark soil with many pieces of charcoal |
|  Heikosti likainen maa, ei ympäristöään tiiviimpää
Little dirty soil, not more compact than the surrounding area |  Kivi
Stone |



X=184
Y=150

X=184
Y=159



X=180
Y=150









X=180
Y=159

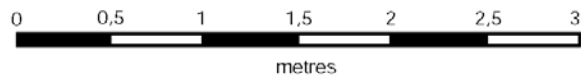
KIERIKKIKESKUS	Kierikki Stone Age Centre
Yli-II [28] Kierikkinkangas	YKK-07
Kaivauskausi 2007	Excavation period 2007
Kaivauksen johtajat: Sini Annala & Sami Viljanmaa	Leaders of the excavation: Sini Annala & Sami Viljanmaa

Tasokartta	Soil map
Taso 60,20 m mpy	Height 60,20 m above sea level
Mittakaava 1 : 40	Scale 1 : 40
Piirtäjä: Sami Viljanmaa	Drawing: Sami Viljanmaa



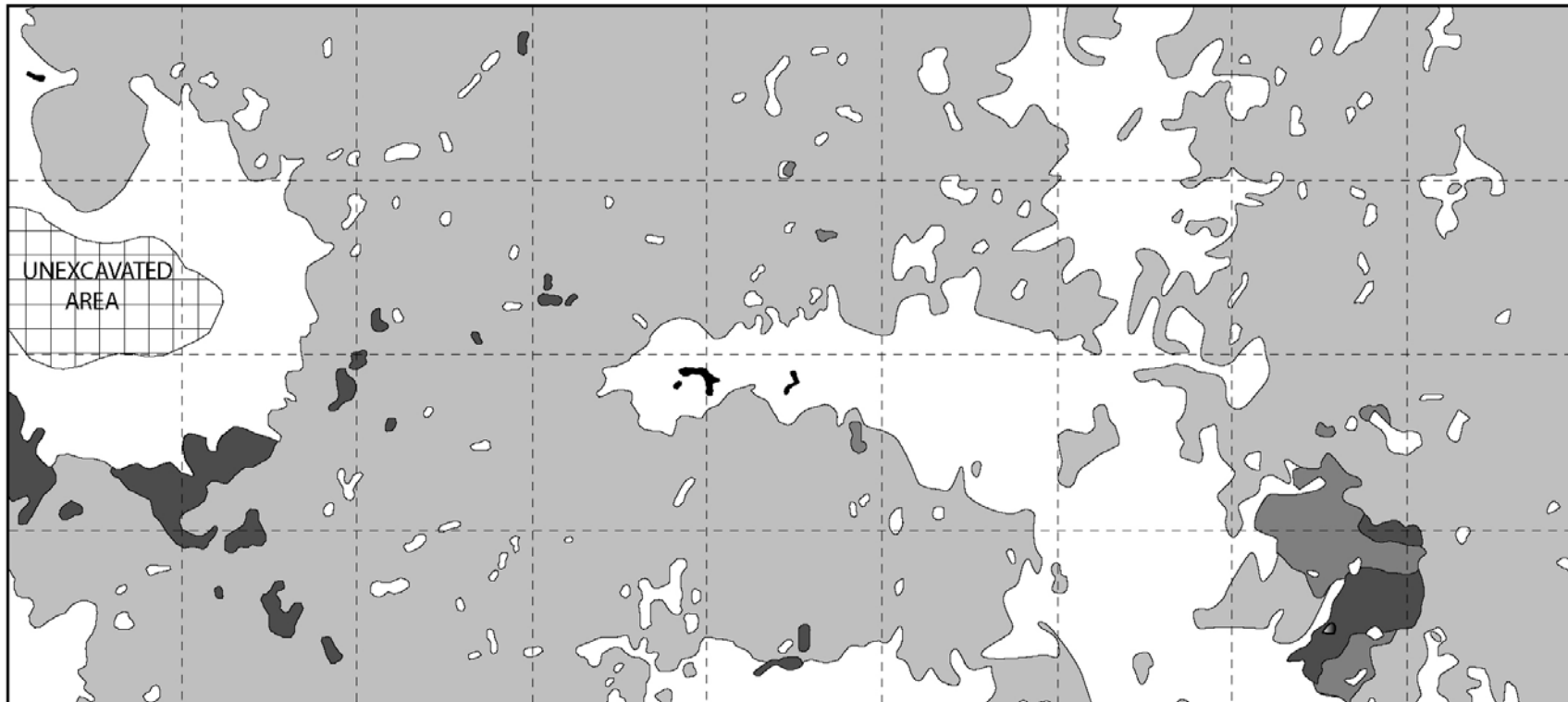
Symbolien selitykset / The key of the symbols

	Kaivamaton alue Unexcavated area		Tiivis likainen maa, usein savensekainen Compact dirty soil, often some clay in the sand
	Huuhoutumiskerros Leached layer		Punertava, mahdollisesti palanut maa Reddish, possibly burned soil
	Rikastumiskerros Enriched layer		Nokinen tai hiilensekainen maa Dark soil with many pieces of charcoal
	Heikosti likainen maa, ei ympäristöään tiiviimpää Little dirty soil, not more compact than the surrounding area		Kivi Stone



X=184
Y=150

X=184
Y=159



X=180
Y=150









X=180
Y=159

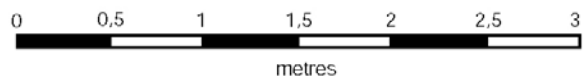
KIERIKKIKESKUS	Kierikki Stone Age Centre
Yli-li [28] Kierikinkangas	YKK-07
Kaivauskausi 2007	Excavation period 2007
Kaivauksen johtajat: Sini Annala & Sami Viljanmaa	Leaders of the excavation: Sini Annala & Sami Viljanmaa

Tasokartta	Soil map
Taso 60,15 m mpy	Height 60,15 m above sea level
Mittakaava 1 : 40	Scale 1 : 40
Piirtäjä: Sami Viljanmaa	Drawing: Sami Viljanmaa



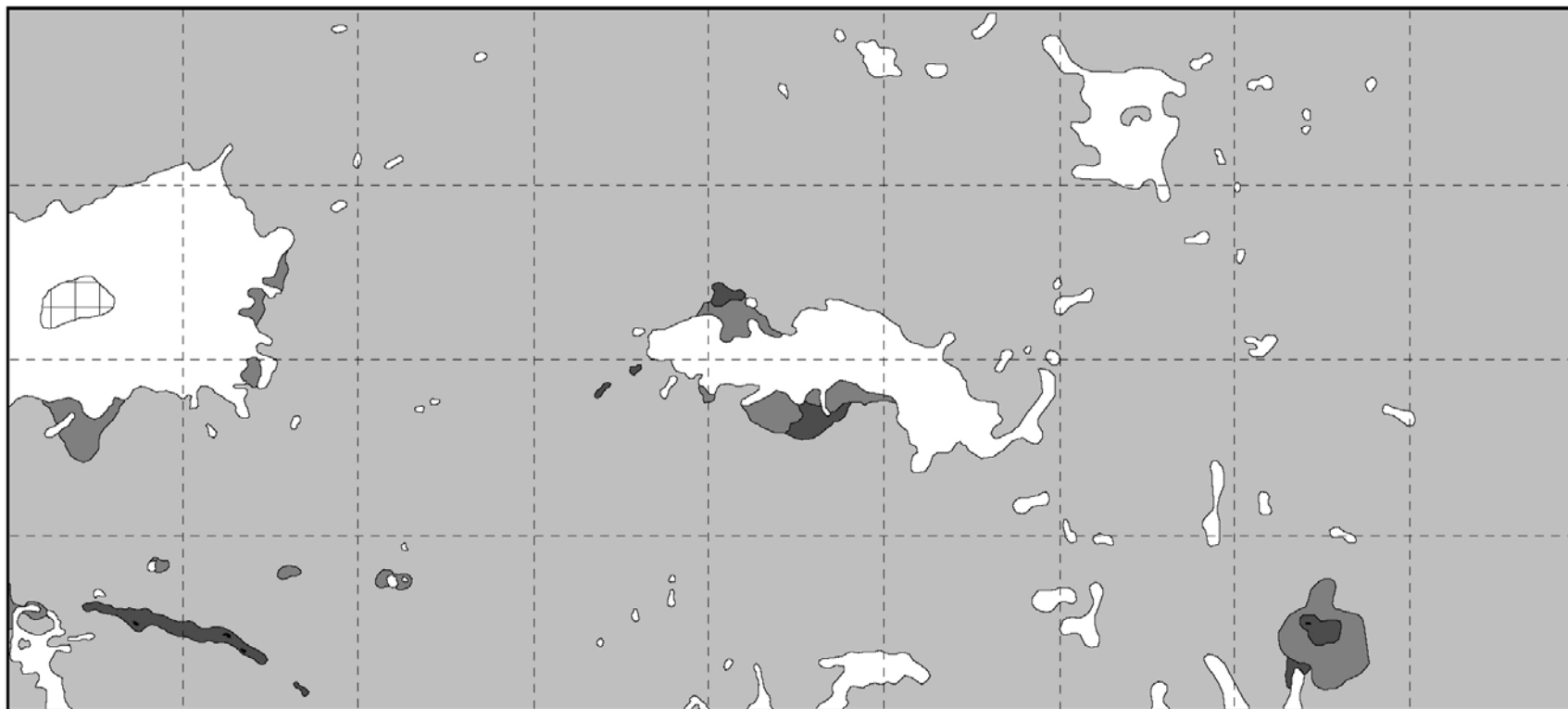
Symbolien selitykset / The key of the symbols

 Kaivamaton alue Unexcavated area	 Tiivis likainen maa, usein savensekainen Compact dirty soil, often some clay in the sand
 Huuhtoutumiskerros Leached layer	 Punertava, mahdollisesti palanut maa Reddish, possibly burned soil
 Rikastumiskerros Enriched layer	 Nokinen tai hiillensekainen maa Dark soil with many pieces of charcoal
 Heikosti likainen maa, ei ympäristöään tiiviimpää Little dirty soil, not more compact than the surrounding area	 Kivi Stone



X=184
Y=150

X=184
Y=159











X=180
Y=150

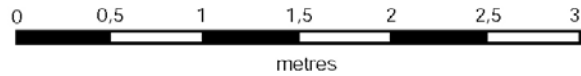
X=180
Y=159

KIERIKKIKESKUS	Kierikki Stone Age Centre
Yli-li [28] Kierikinkangas	YKK-07
Kaivauskausi 2007	Excavation period 2007
Kaivauksen johtajat: Sini Annala & Sami Viljanmaa	Leaders of the excavation: Sini Annala & Sami Viljanmaa

Tasokartta	Soil map
Taso 60, 10 m mpy	Height 60, 10 m above sea level
Mittakaava 1 : 40	Scale 1 : 40
Piirtäjä: Sami Viljanmaa	Drawing: Sami Viljanmaa

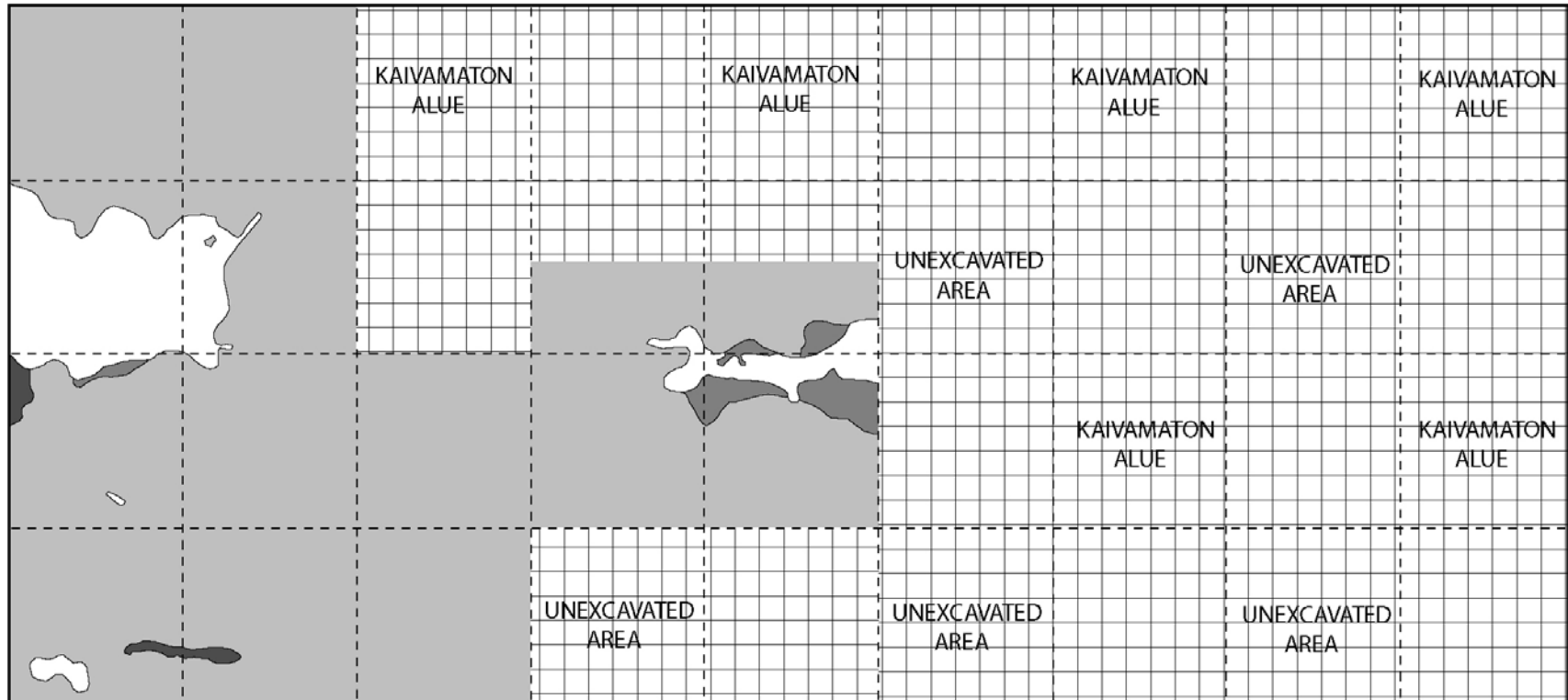


Symbolien selitykset / The key of the symbols			
	Kaivamaton alue Unexcavated area		Tiivis likainen maa, usein savensekainen Compact dirty soil, often some clay in the sand
	Huuhoutumiskerros Leached layer		Punertava, mahdollisesti palanut maa Reddish, possibly burned soil
	Rikastumiskerros Enriched layer		Nokinen tai hiilensekainen maa Dark soil with many pieces of charcoal
	Heikosti likainen maa, ei ympäristöään tiiviimpää Little dirty soil, not more compact than the surrounding area		Kivi Stone



X=184
Y=150

X=184
Y=159



X=180
Y=150









X=180
Y=159

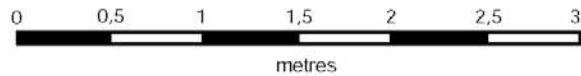
KIERIKKIKESKUS	Kierikki Stone Age Centre
Yli-li [28] Kierikinkangas	YKK-07
Kaivauskausi 2007	Excavation period 2007
Kaivauksen johtajat: Sini Annala & Sami Viljanmaa	Leaders of the excavation: Sini Annala & Sami Viljanmaa

Tasokartta	Soil map
Taso 60,05 m mpy	Height 60,05 m above sea level
Mittakaava 1 : 40	Scale 1 : 40
Piirtäjä: Sami Viljanmaa	Drawing: Sami Viljanmaa



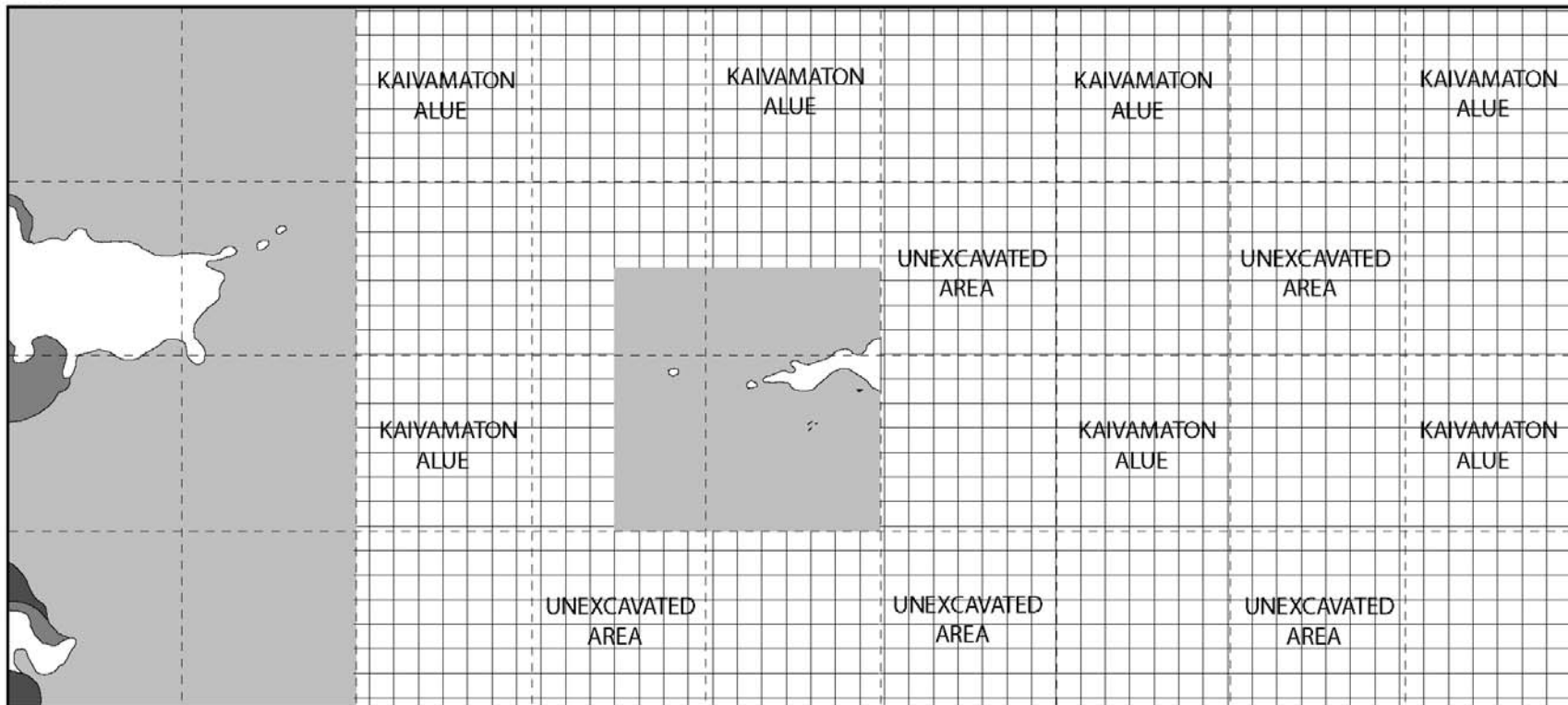
Symbolien selitykset / The key of the symbols

- | | |
|--|---|
|  Kaivamaton alue
Unexcavated area |  Tiivis likainen maa, usein savensekainen
Compact dirty soil, often some clay in the sand |
|  Huuhtoutumiskerros
Leached layer |  Punertava, mahdollisesti palanut maa
Reddish, possibly burned soil |
|  Rikastumiskerros
Enriched layer |  Nokinen tai hiillensekainen maa
Dark soil with many pieces of charcoal |
|  Heikosti likainen maa, ei ympäristöään tiiviimpää
Little dirty soil, not more compact than the surrounding area |  Kivi
Stone |



X=184
Y=150

X=184
Y=159

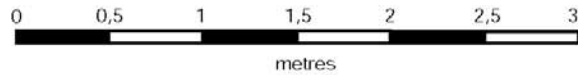


X=180
Y=150









X=180
Y=159

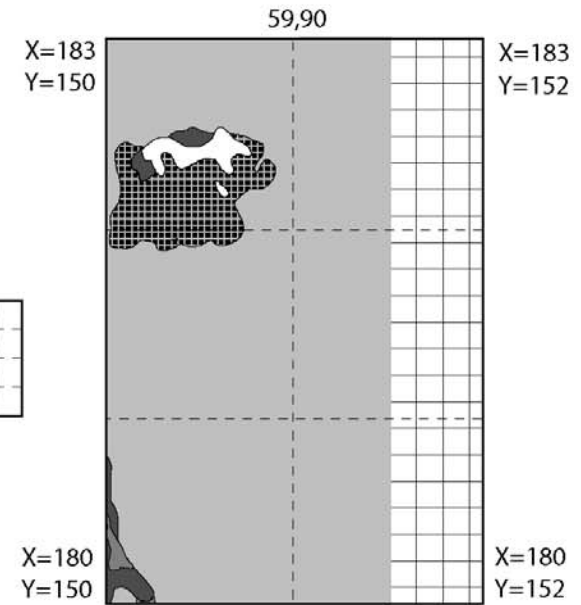
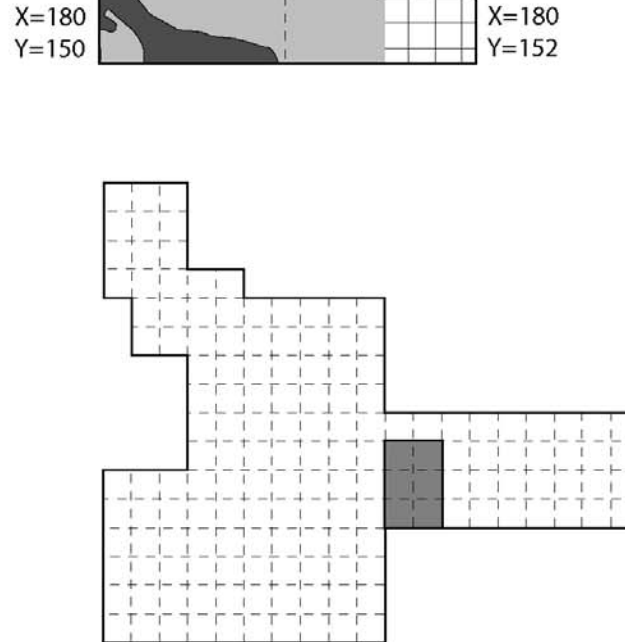
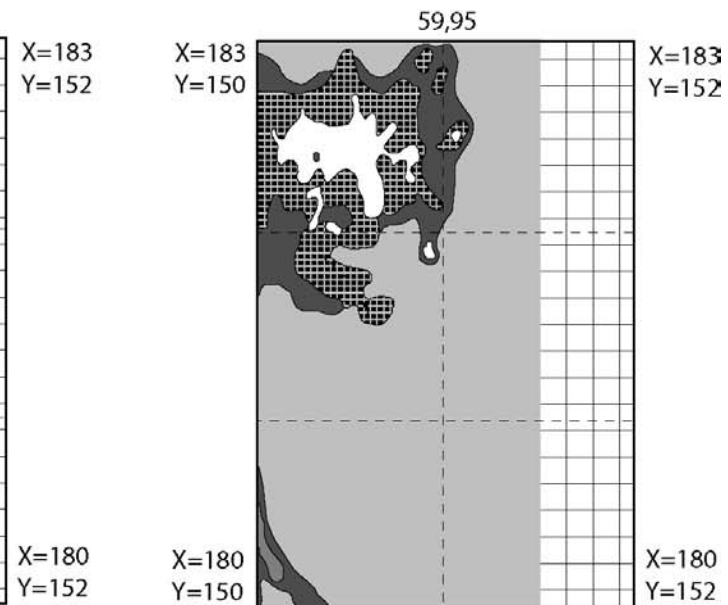
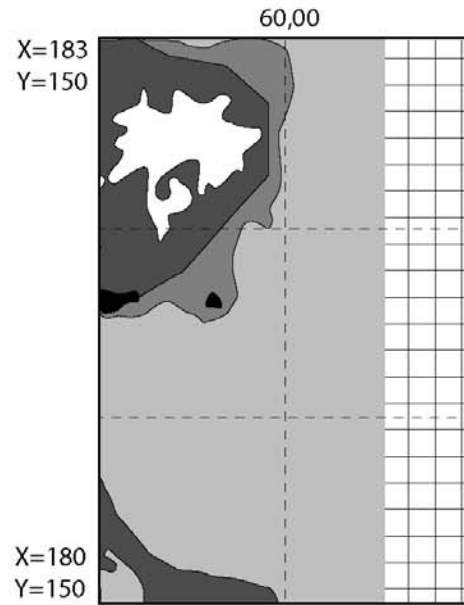
KIERIKKIKESKUS	Kierikki Stone Age Centre
Yli-II [28] Kierikinkangas	YKK-06
Kaivauskausi 2006	Excavation period 2006
Kaivauksen johtajat: Sini Annala & Sami Viljanmaa	Leaders of the excavation: Sini Annala & Sami Viljanmaa

Tasokartta	Soil map
Taso 60,00 m - 59,90 m mpy	Height 60,00 m - 59,90 m above sea level
Mittakaava 1 : 40	Scale 1 : 40
Piirtäjä: Sami Viljanmaa	Drawing: Sami Viljanmaa



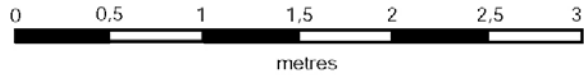
Symbolien selitykset / The key of the symbols

-  Kaivamaton alue
Unexcavated area
-  Huuhtoutumiskerros
Leached layer
-  Rikastumiskerros
Enriched layer
-  Heikosti likainen maa,
ei ympäristöään tiiviimpää
Little dirty soil,
not more compact than the surrounding area
-  Tiivis likainen maa, usein savensekainen
Compact dirty soil, often some clay in the sand
-  Punertava, mahdollisesti palanut maa
Reddish, possibly burned soil
-  Nokinen tai hiilensekainen maa
Dark soil with many pieces of charcoal
-  Kivi
Stone











KIERIKKIKESKUS	Kierikki Stone Age Centre
Yli-li [28] Kierikkinkangas	YKK-06
Kaivauskausi 2006	Excavation period 2006
Kaivauksen johtajat: Sini Annala & Sami Viljanmaa	Leaders of the excavation: Sini Annala & Sami Viljanmaa

Tasokartta	Soil map
Taso 59,85 m - 59,70 m mpy	Height 59,85 m - 59,70 m above sea level
Mittakaava 1 : 40	Scale 1 : 40
Piirtäjä: Sami Viljanmaa	Drawing: Sami Viljanmaa



Symbolien selitykset / The key of the symbols

-  Kaivamaton alue
Unexcavated area
-  Huuhtoutumiskerros
Leached layer
-  Rikastumiskerros
Enriched layer
-  Heikosti likainen maa,
ei ympäristöään tiiviimpää
Little dirty soil,
not more compact than the surrounding area
-  Tiivis likainen maa, usein savensekainen
Compact dirty soil, often some clay in the sand
-  Punertava, mahdollisesti palanut maa
Reddish, possibly burned soil
-  Nokinen tai hiilensekainen maa
Dark soil with many pieces of charcoal
-  Kivi
Stone

